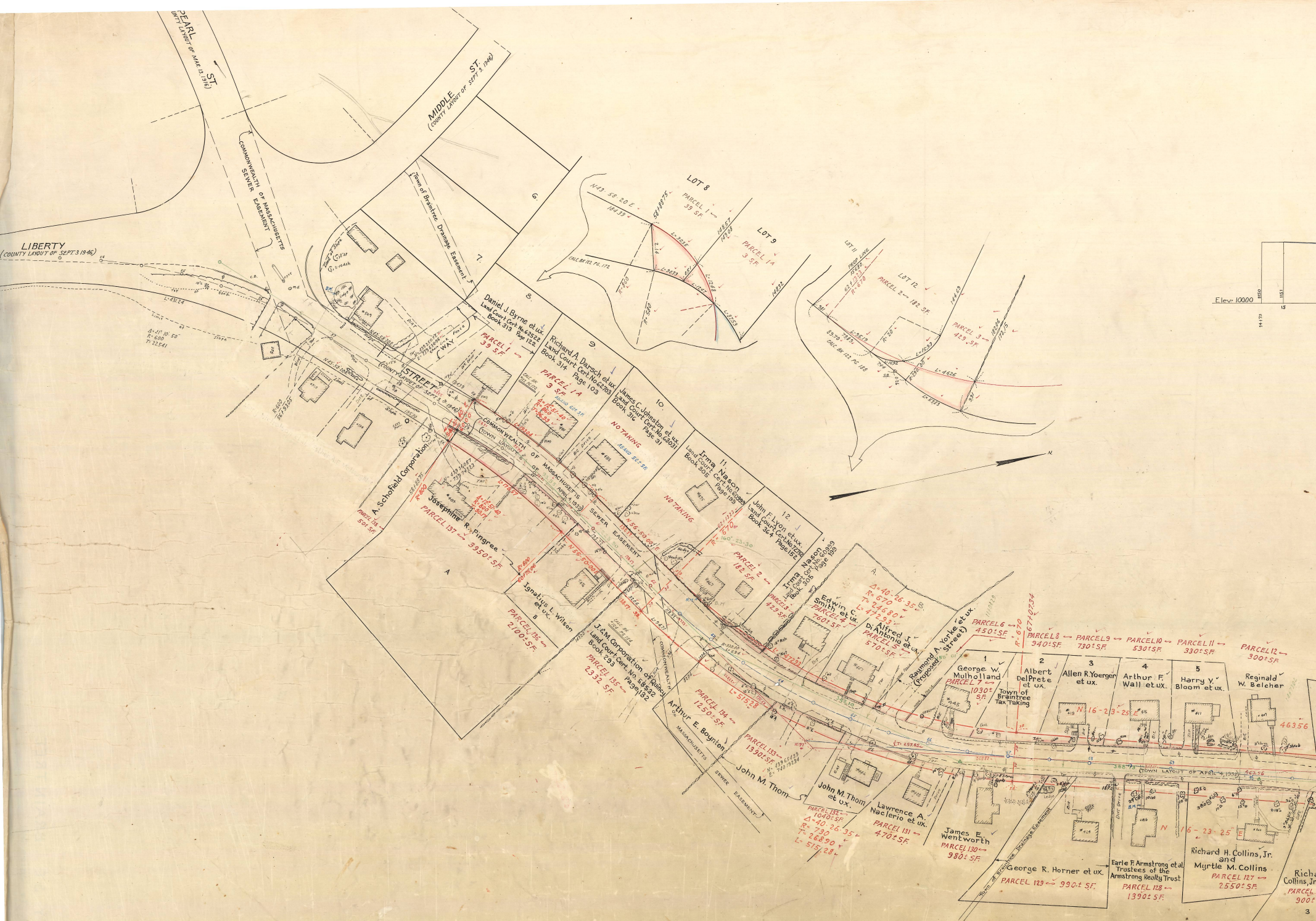
PEARL ST.
(COUNTY LAYOUT OF MAR. 13, 1916)
MIDDLE ST.
(COUNTY LAYOUT OF SEPT. 3, 1946)
LIBERTY
(COUNTY LAYOUT OF SEPT. 3 1946)
STREET
(COUNTY LAYOUT OF SEPT. 3, 1946)
COMMONWEALTH OF MASSACHUSETTS SEWER EASEMENT
Town of Braintree Drainage Easement
6.
7.
8.
Daniel J. Byrne et ux.
Land Court Cert. No. 62522
Book 313 Page 122
PARCEL 1
39 S.F.
WAY
9.
Richard A. Darsch et ux.
Land Court Cert. No. 62703
Book 314 Page 103
PARCEL 1A
3 S.F.
ABAND 60± S.F.
10.
James C. Johnston et ux.
Land Court Cert. No. 63031
Book 316 Page 31
NO TAKING
ABAND 50± S.F.
11.
Irma Nason
Land Court Cert. No. 60999
Book 305 Page 199
NO TAKING
12.
John F. Lyon et ux.
Land Court Cert. No. 72752
Book 364 Page 152
PARCEL 2
182 S.F.
Irma Nason
Land Court Cert. No. 60999
Book 305 Page 199
PARCEL 3
429 S.F.
Edwin C. Smith et ux.
PARCEL 4
760± S.F.
Alfred J. Di Antonio et ux.
PARCEL 5
570± S.F.
Δ=40°-26'-35"
R=670
T=246.80
L=472.93
Raymond A. Yorke et ux.
(Proposed Street)
PARCEL 6
450± S.F.
A. Schofield Corporation
PARCEL 138
50± S.F.
Josephine R. Pingree
PARCEL 137
3950± S.F.
A
Ignatius L. Wilson et ux.
B
PARCEL 136
2100± S.F.
J.&M. Corporation of Quincy
Land Court Cert. No. 58532
Book 293 Page 182
PARCEL 135
2332 S.F.
COMMONWEALTH OF MASSACHUSETTS SEWER EASEMENT
(TOWN LAYOUT OF APRIL 4, 1932)
N 56-50-00 E
Arthur E. Boynton
PARCEL 134
1250± S.F.
L=515.28
PARCEL 133
1390± S.F.
John M. Thom
John M. Thom et ux.
PARCEL 132
1040± S.F.
Δ=40°-26'-35"
R=730
T=268.90
L=515.28
Lawrence A. Naclerio et ux.
PARCEL 131
470± S.F.
James E. Wentworth
PARCEL 130
980± S.F.
1
George W. Mulholland
PARCEL 7
1030± S.F.
2
Albert DelPrete et ux.
Town of Braintree Tax Taking
3
Allen R. Yoerger et ux.
4
Arthur F. Wall et ux.
5
Harry Y. Bloom et ux.
Reginald W. Belcher
PARCEL 8
940± S.F.
PARCEL 9
730± S.F.
PARCEL 10
530± S.F.
PARCEL 11
330± S.F.
PARCEL 12
300± S.F.
N 16-23-25 E
(TOWN LAYOUT OF APRIL 4, 1932)
Town of Braintree Drainage Easement
George R. Horner et ux.
PARCEL 129
990± S.F.
Earle F. Armstrong et al.
Trustees of the Armstrong Realty Trust
PARCEL 128
1390± S.F.
Richard H. Collins, Jr.
and
Myrtle M. Collins
PARCEL 127
2550± S.F.
Richa
Collins, Jr
PARCEL
900±
3
LOT 8
PARCEL 1
39 S.F.
N 43-58-20 E
184.39
58+88.75
LOT 9
PARCEL 1A
3 S.F.
CALC. BK 122 PG. 172
R=860
R=580
L=30.35
L=92.33
L=12.88
L=87.53
148.57
149.08
148.32
LOT 11
PROP. LINE
LOT 12
PARCEL 2
182 S.F.
62+13.23
R=670
PARCEL 3
429 S.F.
R=20
L=15.93
L=95.19
L=46.26
L=53.53
R=290.00
182.86
172.15
144.69
CALC. BK 122 PG. 188
N.
Elev. 100.00
Δ=41°10'50"
R=600
T=225.41
L=431.24

House Book #5 Pgs. 34-81

NORFOLK COUNTY — ENGINEERS DEPT.

Town Braintree Street Liberty

Survey by F. B. 182 X-Sect. 176 Out & C.O. Page 2-

Plotted by Date Scale

Checked Drawer No.

ENVELOPE # 359

CALC BK # 80 PG. 86-

" " 122 " 72

" " 124 " 94

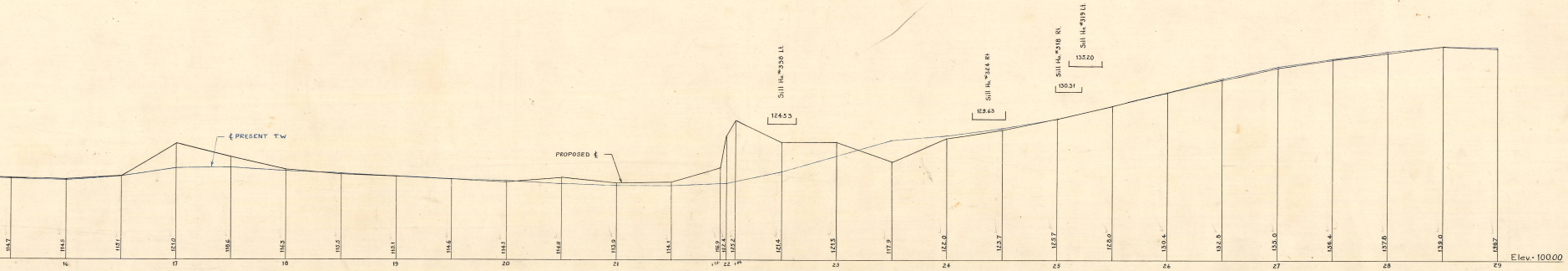

℄ PRESENT T.W.
PROPOSED ℄
Sill H. #330 Lt.
124.53
Sill H. #324 Rt.
123.63
Sill H. #318 Rt.
130.51
Sill H. #319 Lt.
133.20
114.7
114.5
115.1
121.0
118.6
116.3
115.5
115.1
114.6
114.3
114.9
113.9
114.1
116.9
122.4
125.2
121.4
121.3
117.9
122.0
123.7
125.7
128.0
130.4
132.8
135.0
136.4
137.6
139.0
138.7
16
17
18
19
20
21
22
23
24
25
26
27
28
29
Elev. 100.00

Profile for Proposed Cutoff
between ℄ sta 14+73.02 and 30+41.39
HOR SCALE 1"=40' VERT SCALE 1"=8'

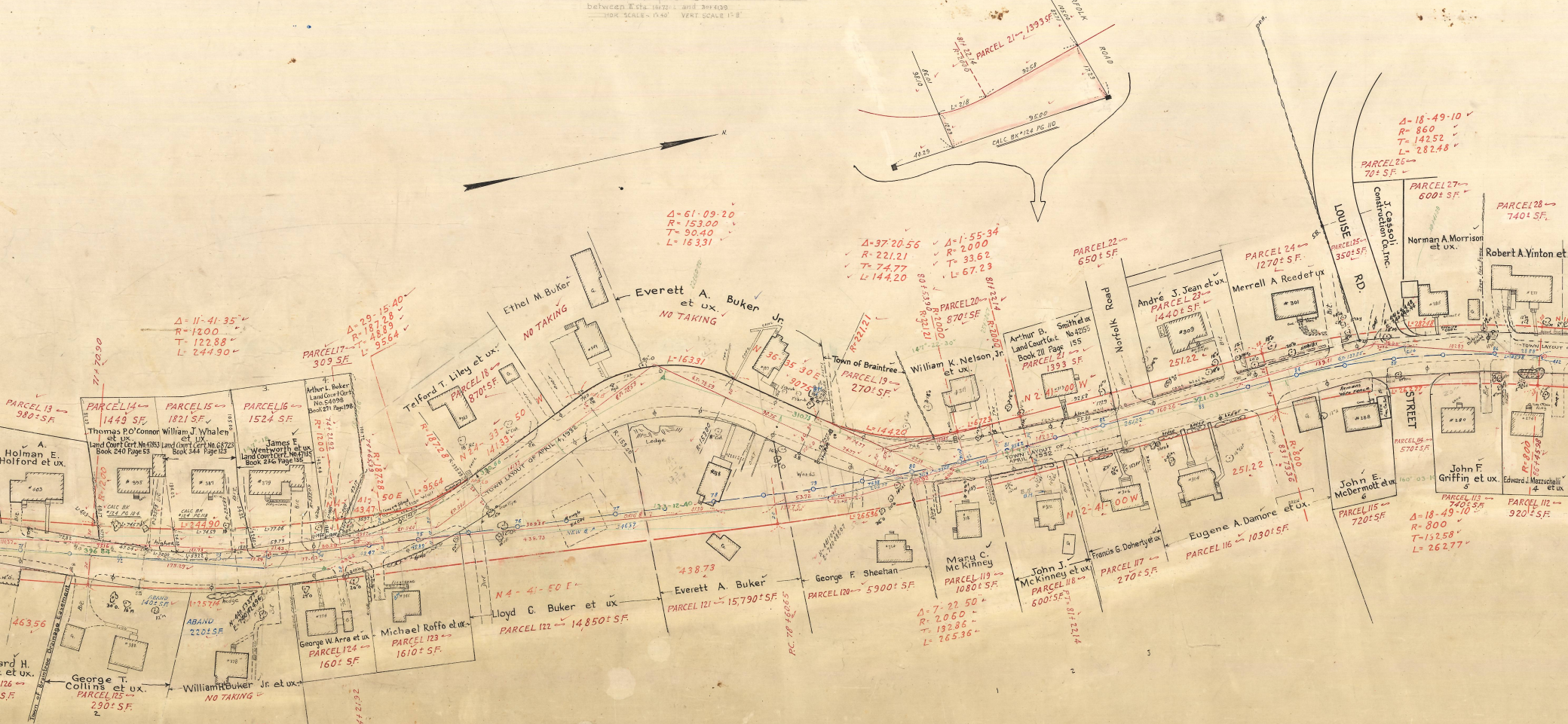

N.
NORFOLK ROAD
PARCEL 21 1393 S.F.
92.58
95.00
17.29
CALC. BK #124 PG. 110
40.29
PARCEL 13 980± S.F.
PARCEL 14 1449 S.F.
PARCEL 15 1821 S.F.
PARCEL 16 1524 S.F.
PARCEL 17 309 S.F.
Δ=11-41-35
R=1200
T=122.88
L=244.90
Δ=29-15-40
R=187.28
T=48.89
L=95.64
71+70.90
A. Holman E. Holford et ux.
Thomas P. O'Connor et ux. Land Court Cert. No. 47853 Book 240 Page 53
William J. Whalen et ux. Land Court Cert. No. 68723 Book 344 Page 123
James E. Wentworth et ux. Land Court Cert. No. 47135 Book 236 Page 135
Arthur L. Buker Land Court Cert. No. 54098 Book 271 Page 198
R=1200
74+21.92
R=187.28
CALC BK #124 PG 104
CALC BK #124 PG 118
L=244.90
N 4-41-50 E
43.47
L=95.64
Telford T. Liley et ux.
PARCEL 18 870± S.F.
R=187.28
N 24-33-50 W
141.33
TOWN LAYOUT OF APRIL 4, 1932
396.84
Ethel M. Buker
NO TAKING
Everett A. Buker Jr. et ux.
NO TAKING
Δ=61-09-20
R=153.00
T=90.40
L=163.31
L=163.31
N 36-35-30 E
90.75
R=153.00
Ledge
Woods
133-12-40
Town of Braintree
PARCEL 19 270± S.F.
R=221.21
Δ=37-20-56
R=221.21
T=74.77
L=144.20
Δ=1-55-34
R=2000
T=33.62
L=67.23
80+53.90
R=221.21
R=2000
PARCEL 20 870± S.F.
81+22.14
R=2000
147°-22-30"
L=144.20
L=67.23
William K. Nelson, Jr. et ux.
Arthur B. Smith et ux Land Court Cert. No 42155 Book 211 Page 155
PARCEL 21 1393 S.F.
N 2-41-00 W
PARCEL 22 650± S.F.
Norfolk Road
André J. Jean et ux.
PARCEL 23 1440± S.F.
251.22
Merrell A Reede et ux
PARCEL 24 1270± S.F.
LOUISE RD.
PARCEL 25 350± S.F.
PARCEL 26 70± S.F.
J. Cassoli Construction Co. Inc.
PARCEL 27 600± S.F.
Norman A. Morrison et ux.
PARCEL 28 740± S.F.
Robert A. Vinton et
Δ=18-49-10
R=860
T=142.52
L=282.48
L=282.48
321.03
TOWN LAYOUT OF APRIL 4, 1932
STREET
L=262.77
PARCEL 114 570± S.F.
John F. Griffin et ux. 5
Edward J. Mazzuchelli et ux 4
R=800
86+45.98
PARCEL 113 740± S.F.
PARCEL 112 920± S.F.
Δ=18-49-10
R=800
T=132.58
L=262.77
John E. McDermott et ux 6
PARCEL 115 720± S.F.
R=800
83+73.36
251.22
Eugene A. Damore et ux.
PARCEL 116 1030± S.F.
Francis G. Doherty et ux
PARCEL 117 270± S.F.
N 2-41-00 W
John J. McKinney et ux.
PARCEL 118 600± S.F.
PT=81+22.14
Mary C. McKinney
PARCEL 119 1080± S.F.
Δ=7-22-50
R=2060
T=132.86
L=265.36
George F. Sheehan
PARCEL 120 5900± S.F.
P.C. 78+60.65
L=265.36
438.73
Everett A. Buker
PARCEL 121 15,790± S.F.
N 4-41-50 E
Lloyd C. Buker et ux
PARCEL 122 14,850± S.F.
Michael Roffo et ux
PARCEL 123 1610± S.F.
George W. Arra et ux
PARCEL 124 160± S.F.
PT=74+21.92
L=257.14
ABAND 140± S.F.
ABAND 220± S.F.
William H. Buker Jr. et ux.
NO TAKING
George T. Collins et ux.
PARCEL 125 290± S.F.
2
ard H. et ux.
126
S.F.
463.56
Town of Braintree Drainage Easement
Δ=11-41-35
R=1260
T=129.02
L=257.14

CALC BK 124 PG 94
House Book #6 Pgs. 34-81

NORFOLK COUNTY — ENGINEERS DEPT.

Town		Street			
Survey by		F. B.	182 X-Sections 176 L.O.	Page	
Plotted by		Date		Scale	
Checked by		Drawer		No.	

ENVELOPE # 359
CALC BK # 80 PG 36
" " 122 " 72

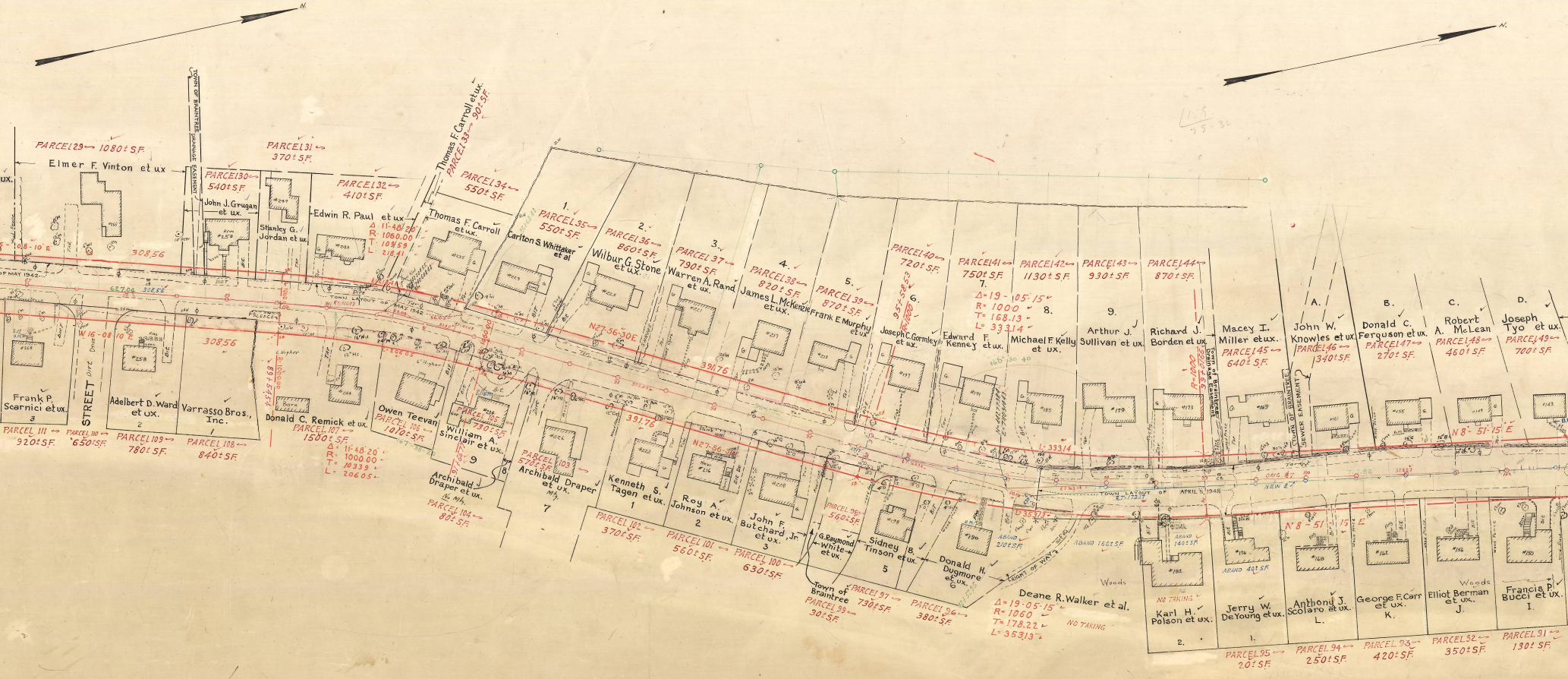
PARCEL 29 1080± S.F.
Elmer F. Vinton et ux
ux.
TOWN OF BRAINTREE DRAINAGE EASEMENT
PARCEL 130 540± S.F.
John J. Grugan et ux.
PARCEL 31 370± S.F.
Stanley G. Jordan et ux.
PARCEL 32 410± S.F.
Edwin R. Paul et ux
Δ 11-48-20"
R 1060.00
T 109.59
L 218.41
Thomas F. Carroll et ux.
PARCEL 33 90± S.F.
PARCEL 34 550± S.F.
Thomas F. Carroll et ux.
OF MAY 1942
TOWN LAYOUT OF MAY 1942
308.56
627.04
W 16-08-10 E
STREET
Dirt Drive
Frank P. Scarnici et ux.
3
Adelbert D. Ward et ux.
2
Varrasso Bros., Inc.
1
Barn
Donald C. Remick et ux.
PARCEL 111 920± S.F.
PARCEL 110 650± S.F.
PARCEL 109 780± S.F.
PARCEL 108 840± S.F.
PARCEL 107 1500± S.F.
Δ 11-48-20"
R 1000.00
T 103.39
L 206.05
Owen Teevan
PARCEL 106 1010± S.F.
William A. Sinclair et ux.
9
PARCEL 105 730± S.F.
8
Archibald Draper et ux.
PARCEL 104 80± S.F.
PARCEL 103 570± S.F.
Archibald Draper et ux.
7
1.
PARCEL 35 550± S.F.
Carlton S. Whittaker et al
2.
PARCEL 36 860± S.F.
Wilbur G. Stone et ux.
3.
PARCEL 37 790± S.F.
Warren A. Rand et ux.
4.
PARCEL 38 820± S.F.
James L. McKenzie et ux.
5.
PARCEL 39 870± S.F.
Frank E. Murphy et ux
N27-56-30E
391.76
Kenneth S. Tagen et ux.
1
Roy A. Johnson et ux.
2
John F. Butchard, Jr. et ux.
3
PARCEL 102 370± S.F.
PARCEL 101 560± S.F.
PARCEL 100 630± S.F.
PARCEL 98 560± S.F.
G. Raymond White et ux.
Town of Braintree
PARCEL 99 30± S.F.
PARCEL 97 730± S.F.
Sidney B. Tinson et ux.
5
Donald H. Dugmore et ux.
6
PARCEL 96 380± S.F.
RIGHT OF WAY
PARCEL 40 720± S.F.
6.
95+58.53
R=1000
Joseph C. Gormley et ux.
PARCEL 41 750± S.F.
7.
Δ=19-05-15
R=1000
T=168.13
L=333.14
Edward F. Kenney et ux.
PARCEL 42 1130± S.F.
8.
Michael F. Kelly et ux.
PARCEL 43 930± S.F.
9.
Arthur J. Sullivan et ux.
PARCEL 44 870± S.F.
Richard J. Borden et ux.
R=1000
99+01.66
Town of Braintree Drainage Easement
L=333.14
TOWN LAYOUT OF APRIL 5, 1948
ORIG. E
NEW E
L=353.13
ABAND 210± S.F.
ABAND 160± S.F.
ABAND 140± S.F.
ABAND 40± S.F.
Deane R. Walker et al.
Δ=19-05-15
R=1060
T=178.22
L=353.13
NO TAKING
Woods
Macey I. Miller et ux.
PARCEL 45 640± S.F.
A.
John W. Knowles et ux.
PARCEL 46 340± S.F.
TOWN OF BRAINTREE SEWER EASEMENT
B.
Donald C. Ferguson et ux.
PARCEL 47 270± S.F.
C.
Robert A. McLean
PARCEL 48 460± S.F.
D.
Joseph Tyo et ux.
PARCEL 49 700± S.F.
N 8-51-15 E
N 8-51-15 E
NO TAKING
Karl H. Polson et ux.
2.
Jerry W. DeYoung et ux.
1.
Anthony J. Scolaro et ux.
L.
George F. Carr et ux.
K.
Elliot Berman et ux.
J.
Woods
Francis P. Bucci et ux.
I.
PARCEL 95 20± S.F.
PARCEL 94 250± S.F.
PARCEL 93 420± S.F.
PARCEL 92 350± S.F.
PARCEL 91 130± S.F.
N.
N.

124 PG 94
CALC BK 80 PG 36
" " 122 " 72
House Book #5 Pgs. 34-81

NORFOLK COUNTY — ENGINEERS DEPT.
Town ______ Street ______
182 x Sect.
Survey by ______ F. B. 176 X Sect. Lo. Page ______
Plotted by ______ Date ______ Scale ______
Checked by ______ Drawer ______ No. ______

ENVELOPE # 359

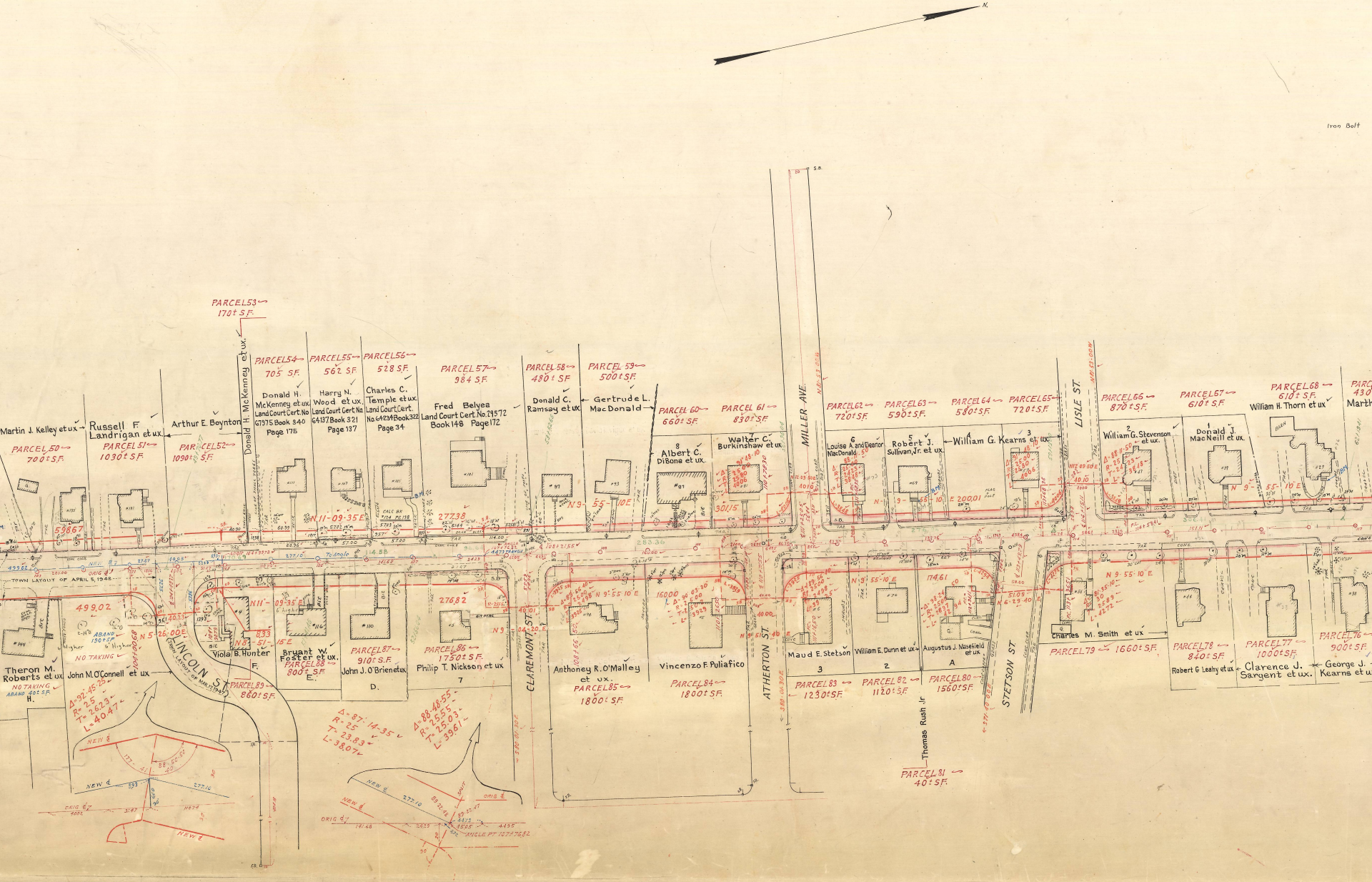
N.
Iron Bolt
PARCEL 53
170± S.F.
Donald H. McKenney et ux.
PARCEL 50
700± S.F.
Martin J. Kelley et ux
Russell F. Landrigan et ux.
PARCEL 51
1030± S.F.
Arthur E. Boynton
PARCEL 52
1090± S.F.
PARCEL 54
705 S.F.
Donald H. McKenney et ux. Land Court Cert. No 67975 Book 340 Page 175
PARCEL 55
562 S.F.
Harry N. Wood et ux. Land Court Cert. No 64137 Book 321 Page 137
PARCEL 56
528 S.F.
Charles C. Temple et ux. Land Court Cert. No. 64234 Book 322 Page 34
PARCEL 57
984 S.F.
Fred Belyea Land Court Cert. No. 29572 Book 148 Page 172
PARCEL 58
480± S.F.
Donald C. Ramsay et ux
PARCEL 59
500± S.F.
Gertrude L. MacDonald
PARCEL 60
660± S.F.
8
Albert C. DiBona et ux.
PARCEL 61
830± S.F.
7
Walter C. Burkinshaw et ux
MILLER AVE.
PARCEL 62
720± S.F.
6
Louise A. and Eleanor MacDonald
PARCEL 63
590± S.F.
5
Robert J. Sullivan, Jr. et ux
PARCEL 64
580± S.F.
4
William G. Kearns et ux
PARCEL 65
720± S.F.
3
LISLE ST.
PARCEL 66
870± S.F.
2
William G. Stevenson et ux.
PARCEL 67
610± S.F.
1
Donald J. MacNeill et ux.
PARCEL 68
610± S.F.
William H. Thorn et ux
BARN
PARC
430
Marth
598.67
N 11-09-35 E
277.38
N 9-55-10 E
301.15
N 9-55-10 E 200.01
N 9-55-10 E
TOWN LAYOUT OF APRIL 5, 1948
NEW ℄
ORIG ℄
499.02
To Angle
114.58
283.36
160.00
N 11-09-35 E
N 5-26-00 E
N 8-51-15 E
8.33
40.23
6' Higher
ABAND 190± S.F.
NO TAKING
Theron M. Roberts et ux
NO TAKING
ABAND 40± S.F.
H.
John M. O'Connell et ux
LINCOLN ST
TOWN LAYOUT OF MAR. 17, 1947
Viola B. Hunter
F.
PARCEL 89
860± S.F.
Bryant W. Foster et ux.
PARCEL 88
800± S.F.
E.
PARCEL 87
910± S.F.
John J. O'Brien et ux
D.
276.82
PARCEL 86
1750± S.F.
Philip T. Nickson et ux
7
N 9-04-20 E
CLAREMONT ST.
Anthoney R. O'Malley et ux.
PARCEL 85
1800± S.F.
N 9-55-10 E
160.00
Vincenzo F. Puliafico
PARCEL 84
1800± S.F.
ATHERTON ST.
Maud E. Stetson
3
PARCEL 83
1230± S.F.
N 9-55-10 E
William E. Dunn et ux
2
PARCEL 82
1120± S.F.
Thomas Rush Jr
114.61
Augustus J. Masefield et ux
A
PARCEL 80
1560± S.F.
PARCEL 81
40± S.F.
51.09
N 6-29-40 E
STETSON ST.
N 9-55-10 E
1
Charles M. Smith et ux
PARCEL 79
1660± S.F.
PARCEL 78
840± S.F.
Robert G Leahy et ux
PARCEL 77
1000± S.F.
Clarence J. Sargent et ux.
PARCEL 76
900± S.F.
George J. Kearns et u
Δ=92-45-25
R=25
T=26.23
L=40.47
Δ=87-14-35
R=25
T=23.83
L=38.07
Δ=88-48-55
R=25.55
T=25.03
L=39.61
NEW ℄
ORIG ℄
ANGLE PT 127+76.82

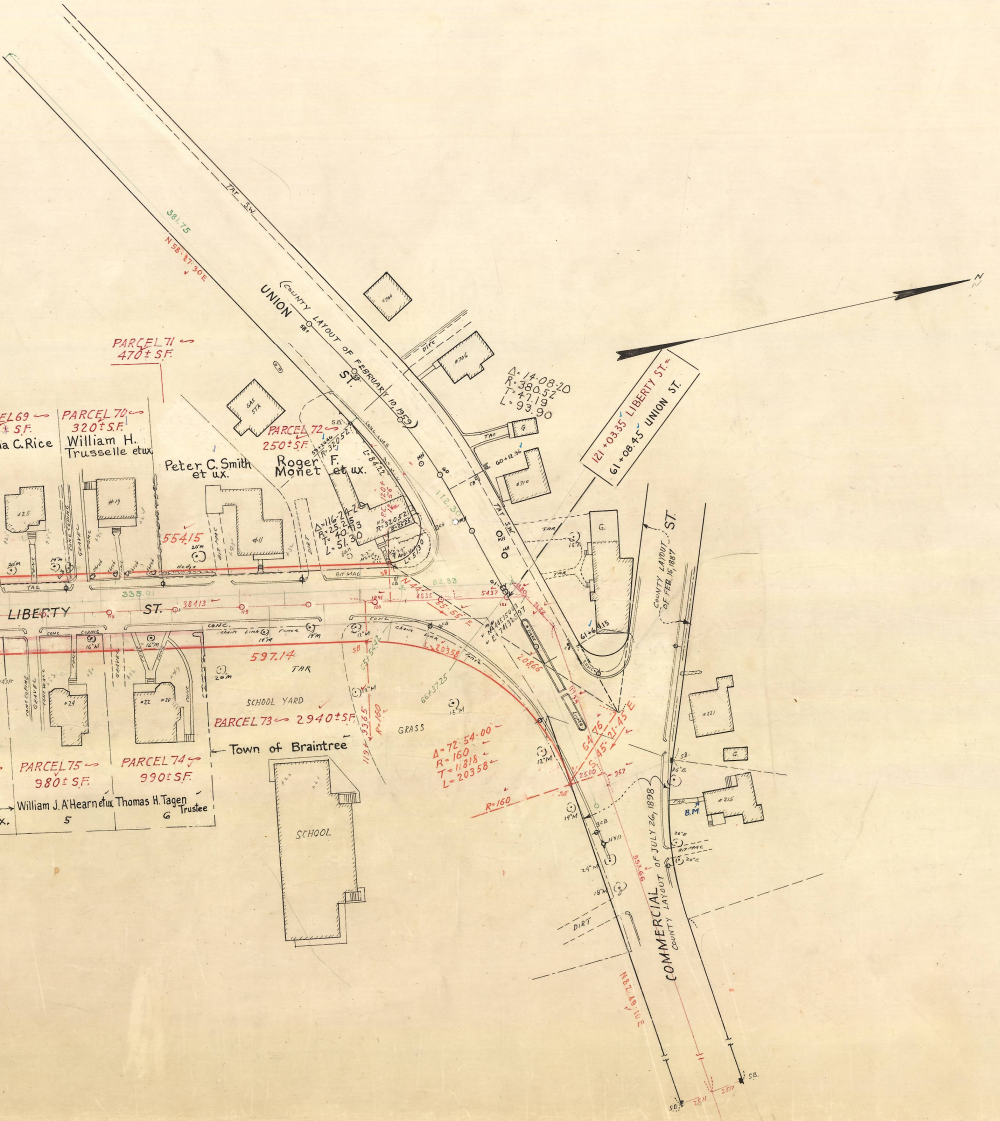
PARCEL 71
470± S.F.
PARCEL 69
± S.F.
a C. Rice
PARCEL 70
320± S.F.
William H. Trusselle et ux.
Peter C. Smith et ux.
PARCEL 72
250± S.F.
Roger F. Monet et ux.
Δ=116-24-20
R=25.25
T=40.113
L=51.30
554.15
LIBERTY
ST.
384.13
335.01
597.14
TAR
SCHOOL YARD
PARCEL 73 2940± S.F.
Town of Braintree
GRASS
Δ=72-54-00
R=160
T=118.18
L=203.58
R=160
SCHOOL
PARCEL 75
980± S.F.
PARCEL 74
990± S.F.
William J. A'Hearn et ux.
5
Thomas H. Tagen Trustee
6
x.
UNION ST.
(COUNTY LAYOUT OF FEBRUARY 10, 1959)
38.75
N 58-27-30 E
Δ=14-08-20
R=380.52
T=47.19
L=93.90
121+03.35 LIBERTY ST.
61+08.45 UNION ST.
N
COUNTY LAYOUT OF FEB. 16, 1887
ST.
64.76
S 45-21-45 E
COMMERCIAL
COUNTY LAYOUT OF JULY 26, 1898
N 62-49-10 E
DIRT
B.M.
G.

NORFOLK COUNTY — ENGINEERS DEPT.

Town Braintree		Street Liberty	
Survey by	F.B. 182 X-Sect. 176 X Det, Lo	Page 2-	
Plotted by	Date	Scale	
Checked by	Drawer	No.	

ENVELOPE ~ 359
CALC BK 80 PG 36-
House BK 5 P. 34-81
CALC BK 122 PG 72